

MERIDIAN®



Multimedia
nowy wymiar nauczania

Spis treści

Objaśnienie użytych oznaczeń	str. 3
Czym są multimedia?	str. 4
Atlas historyczny	str. 5
Parki Narodowe i inne formy ochrony przyrody w Polsce	str. 6
Odpady i recykling	str. 7
Uwagi o instalacji naszych multimediiów	str. 8
Cennik	str. 9

Kliknij na interesującą Cię pozycję by przejść na wybraną stronę

Objaśnienie użytych oznaczeń



Przeznaczenie: szkoła podstawowa



Przeznaczenie: gimnazjum



Przeznaczenie: szkoły średnie



Przeznaczenie: nauka w domu



Przedmiot: biologia



Przedmiot: chemia



Przedmiot: ochrona środowiska



Przedmiot: geografia



Przedmiot: historia



Przedmiot: wiedza o społeczeństwie



Czym są dla nas multimedia?

Nasze doświadczenie w kartografii pozwoliło nam stworzyć nowoczesne programy edukacyjne. Powstały one z myślą o ich użytkownikach, tak aby jak najlepiej wykorzystała umiejętności nauczycieli i uczniów.

Łatwość ich użytkowania a także multimedialność i intuicyjność obsługi nawet najmniej doświadczonemu odbiorcy zapewnią szybką i profesjonalną pomoc w przygotowaniu i uatrakcyjnieniu zajęć lekcyjnych.

Co zyskujesz?

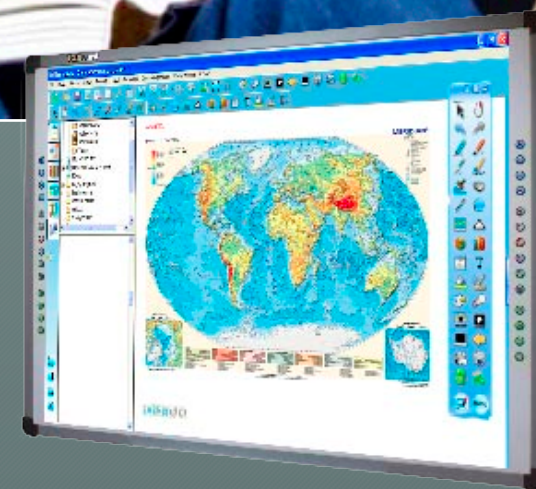
Dzięki nim zyskasz czas dla siebie, szybciej nauczysz, szybciej też przyswoisz wiedzę. Zyskasz również pieniądze, bo nie będziesz musiał inwestować w plansze ścienne, ani zabierać ze sobą na lekcje zużytych map ściennych. Teraz będziesz miał wszystkie mapy i plansze w jednym miejscu.

Czego wymagają?

Nasze programy nie wymagają połączenia z Internetem, wystarczy włożyć płytę do napędu i postępować zgodnie z instrukcjami wyświetlanymi na ekranie komputera. Można je wykorzystać na tablicy interaktywnej, ekranie komputera, netbooka czy tabletu, a dzięki rzutnikowi wyświetlić całą klasę i przeprowadzić testy. Unikalny sposób licencjonowania uprawnia do bezpłatnej dystrybucji programów wśród uczniów szkoły.

Na czym działają?

Stworzone przez nas programy można uruchomić i wyświetlać na wszystkich dostępnych na polskim rynku tablicach interaktywnych i to zarówno tych obsługiwanych za pomocą pióra, jak i tych gdzie obsługa odbywa się za pomocą wskaźnika czy palca.



Program został przetestowany z tablicami Quomo, Activeboard, Eno, Ebeam, iBoard, IQboard, Esprit.

Dodatkowo jego zalety można poznać na każdym spełniającym wymagania sprzętowe komputerze, netbooku, laptopie czy na podłączonym do komputera rzutniku.



Atlas historyczny

Czy wiesz że?

Multimedialny ćwiczeniowy atlas historyczny to nowoczesne narzędzie wspomagające naukę historii.

Dzięki niemu z łatwością wzbogacisz wiedzę, przygotujesz się do lekcji, w prosty sposób uatrakcyjnisz zajęcia, szybko przeprowadzisz sprawdzian i zadasz zadanie domowe.

Dla kogo?

Program dedykowany jest zarówno uczniom jak i nauczycielom. A także wszystkim tym, którzy chcą poszerzyć swoją wiedzę a także bibliotekę o niedostępne w żadnym innym programie mapy i plany historyczne.

Co zyskujesz?

Dzięki połączeniu mapy tradycyjnej z nowoczesną kartografią otrzymujesz narzędzie, które skupia uwagę uczniów na omawianym przedmiocie i sprawia, że chętniej się uczą i przyswajają wiedzę. Jeśli nie masz tablicy interaktywnej a tylko rzutnik, program zastąpi cały zestaw map ściennych. Nie ma więc potrzeby inwestowania w drogi komplet map tradycyjnych. Licencja dla całej szkoły uprawnia do darmowej dystrybucji programu wśród uczniów, dzięki czemu mogą oni odrobić zadanie domowe na ekranie komputera lub na przygotowanym za pomocą programu teście.

Kto używa?

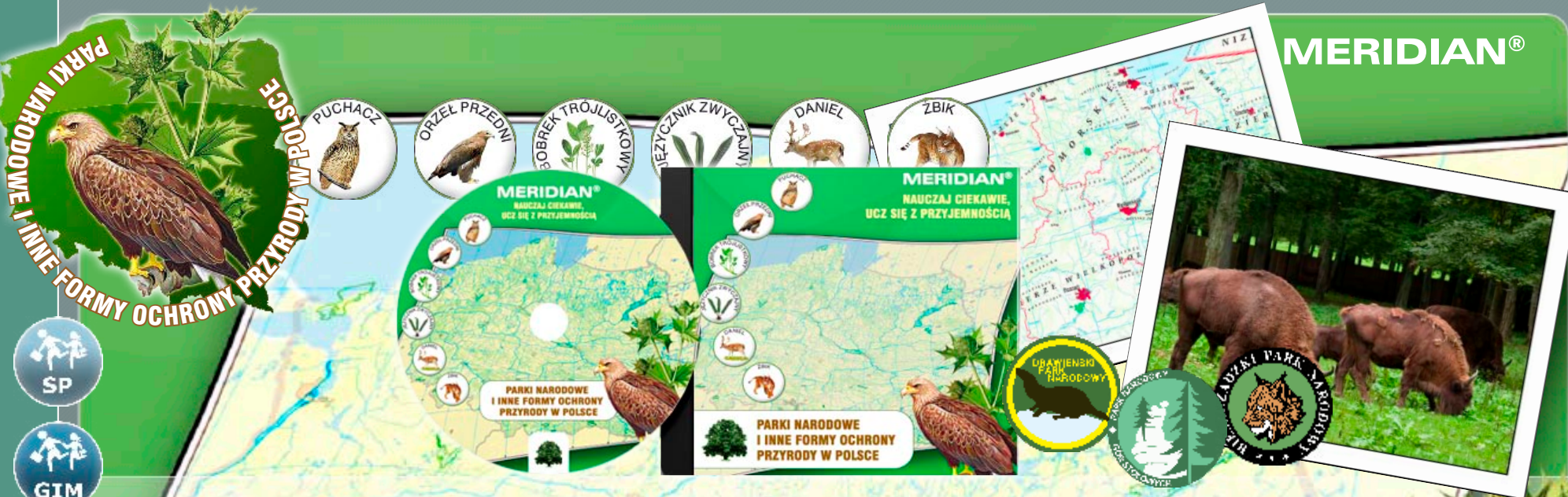
Nauczyciele historii, którzy zamienili mapy ścienne na multimedialne zyskali więcej czasu dla siebie, ich uczniowie chętniej angażowali się w zajęcia i szybciej przyswajali wiedzę, a zadania domowe stały się przyjemnością tak dla jednych jak i drugich.

Uczniowie mogą teraz zabrać mapę ze sobą do domu i nauczyć się tego, czego nie zdążyli w czasie lekcji. Mogą również sami przygotować mapę na zajęcia i utrwalić przyswojony materiał.

Pasjonaci historii mogą teraz posiadać wszystkie interesujące ich mapy bez konieczności zakupu map ściennych.

www.atlashistoryczny.com.pl

Cennik zł



PARKI NARODOWE I INNE FORMY OCHRONY PRZYRODY W POLSCE

Czy wiesz że?

Dzięki stworzonemu przez nas programowi przeprowadzisz lekcję ekologii, biologii albo przyrody, quiz oraz test na zajęciach. Uatrakcyjnisz lekcje i przekażesz wiedzę wizualizując ją oraz zachęcisz do zajęć każdego ucznia.

Dla kogo?

Program dedykowany jest tak uczniom, chcącym poszerzyć swoją wiedzę jak i nauczycielom, którzy chcieliby rozpocząć, lub już rozpoczęli swoją przygodę z zajęciami interaktywnymi.

Co zyskujesz?

Z tym programem otrzymujesz nowoczesne narzędzie nie tylko do prowadzenia zajęć, lecz również gotowe do przeprowadzenia testy i scenariusze lekcji. Dzięki temu programowi uczniowie jeszcze szybciej przyswoją wiedzę z zakresu najważniejszych form ochrony przyrody w Polsce, poznają ich definicje i nauczą się je rozróżniać. Będziesz miał również do dyspozycji interaktywną mapę Polski oraz pakiet map ćwiczeniowych.

Cennik zł





zawiera grę
edukacyjną

ODPADY I RECYKLING

Czy wiesz że?

Program Odpady i Recykling to narzędzie do przeprowadzania lekcji oraz testów na zajęciach z biologii, chemii, WOS'u, czy na lekcjach wychowawczych i kołach zainteresowań. Jest to także kompendium aktualnej i zweryfikowanej wiedzy, wspomagającej kształtowanie właściwych postaw proekologicznych.

Pozwala na uatrakcyjnienie procesu nauczania poprzez nowoczesną formę przekazu i aktywny udział uczniów w lekcji. Dzięki animowanej grze edukacyjnej każdy uczeń szybko nauczy się sortować odpady, a do tego będzie miał możliwość porównania się z innymi.

Dla kogo?

Program zalecany jest do wykorzystania nie tylko przez nauczycieli zajęciach, ale także przez uczniów do uzupełnienia i sprawdzenia swojej wiedzy z zakresu gospodarki odpadami.

Co zyskujesz?

Z tym programem zyskujesz przede wszystkim cenne i sprawdzone źródło informacji w jednym miejscu, bez zbędnego przeszukiwania wielu stron internetowych, roczników statystycznych czy książek. Międzyprzedmiotowe treści dają możliwość usystematyzowania i uzupełnienia wiedzy w łatwy oraz interesujący sposób.

Cennik zł





Programy nie wymagają dodatkowej rejestracji na stronie internetowej.

Podstawowe wymagania:

wolne miejsce na dysku twardym: zależne od zakupionej aplikacji multimedialnej
napęd optyczny: CD-ROM / DVD-ROM
do korzystania z dokumentów PDF potrzebny jest Adobe Acrobat Reader w wersji 5.0 lub nowszej


Zalecana konfiguracja komputera:

system operacyjny: Windows XP / Windows Vista / Windows 7
w przypadku innych systemów operacyjnych prosimy o kontakt
procesor: Pentium 4, 2.8 GHz lub lepszy,
pamięć RAM: 1 GB lub więcej



Multimedialny ćwiczeniowy atlas historyczny CD 1

nr. kat.	MR-MM-001
ISBN	978-83-62591-65-7
cena brutto	252.15 zł



Multimedialny ćwiczeniowy atlas historyczny CD 2

nr. kat.	MR-MM-002
ISBN	978-83-62591-66-4
cena brutto	252.15 zł



Multimedialny ćwiczeniowy atlas historyczny CD 3

nr. kat.	MR-MM-003
ISBN	978-83-62591-67-1
cena brutto	252.15 zł



Parki narodowe i inne formy ochrony przyrody w Polsce

nr. kat.	MR-MM-004
ISBN	978-83-62591-68-8
cena brutto	110.70 zł



Odpady i recykling

nr. kat.	MR-MM-005
ISBN	978-83-62591-69-5
cena brutto	110.70 zł

Cennik

Licencja wielostanowiskowa z prawem do kopiowania w obrębie placówki edukacyjnej.



MERIDIAN®

MERIDIAN

Wydawnictwo Kartograficzno-Edukacyjne

E-MM Magdalena de Large, Maciej Gąsiorowski Spółka Jawna
ul. Wojska Polskiego 237 A, 71-256 Szczecin

tel. +48 (91) 812 85 81, +48 (91) 812 85 82

email: info@meridian.com.pl

www.meridian.com.pl